

Importants

* Comme prédite par les analyses biomasse, les ressources fourragères connaissent une diminution progressive. Le contexte est inquiétant compte tenu de la faible production de pâturages qu'a connu l'année 2017 dans certaines zones du Niger. Si les autorités locales et les partenaires inclus dans les gestions des crises et catastrophes ne mettent pas à temps un mécanisme de réponse rapide et efficace, nous risquons d'assister à une crise qui pourrait occasionner un sérieux impact négatif dans les couches vulnérables des populations rurales notamment le monde pastoral.

* Malgré la période optimale des récoltes (Octobre à Décembre), les termes d'échanges sont toujours défavorables sur presque la majorité de nos sites. Ainsi, il faudrait, aussi songer à une vente à prix modéré des céréales pour permettre à la cellule familiale de disposer de moyens de subsistance pour atténuer le choc à venir. Le plus souvent, les interventions sont accés sur les aliments bétails, alors que le noyau familial est aussi vulnérable et peut être exposé à une famine. Les éleveurs sont très attachés à leurs cheptels, ce qui explique souvent le déstockage tardif et souvent forcé.

* Des feux de brousse ont été notifiés pour le mois de Novembre, l'un à la frontière Niger-Mali de la région de Tillabéry et l'autre dans les contrés de Tchintabaraden à Tahoua. Chacun d'eux a occasionné, respectivement, environ 50 ha de terres brulées pour le premier, et une vingtaine d'hectares, pour le second.

Contexte général

Le programme des sites sentinelles initié par le projet Surveillance Pastorale est mis en œuvre par Action Contre la Faim, en collaboration avec Vétérinaires sans Frontières-Belgique et la Direction du Développement Pastoral du Niger.

Un total de 22 sites répartis dans les différentes régions (Maradi, Tahoua, Tillabéry, Zinder, Dosso, Diffa et Agadez) et un total de 22 relais choisis parmi les agents du service d'élevage font remonter les informations sur les ressources pastorales (eaux, pâturages, termes d'échanges) par le canal de SMS. La collecte des données est faite chaque semaine et en temps réel.

Matériels et méthodes

Les données d'Action Contre la Faim et VSF sont collectées par une technique utilisant la téléphonie cellulaire comme canal d'envoi ou de réception des informations pastorales. Ensuite, une plateforme web (Telerivet pour Action Contre la Faim et VOTO/ ODK pour VSF) stocke et gère les données reçues. Notons que ces données sont disponibles en fichier CSV pour des analyses.

Ces mêmes données sont cartographiées par Action Contre la Faim en fonction des thématiques reconnues sensibles par la Direction du Développement Pastoral (DDP).

Pour avoir plus d'informations sur les données ou méthodes utilisées, veuillez contacter :

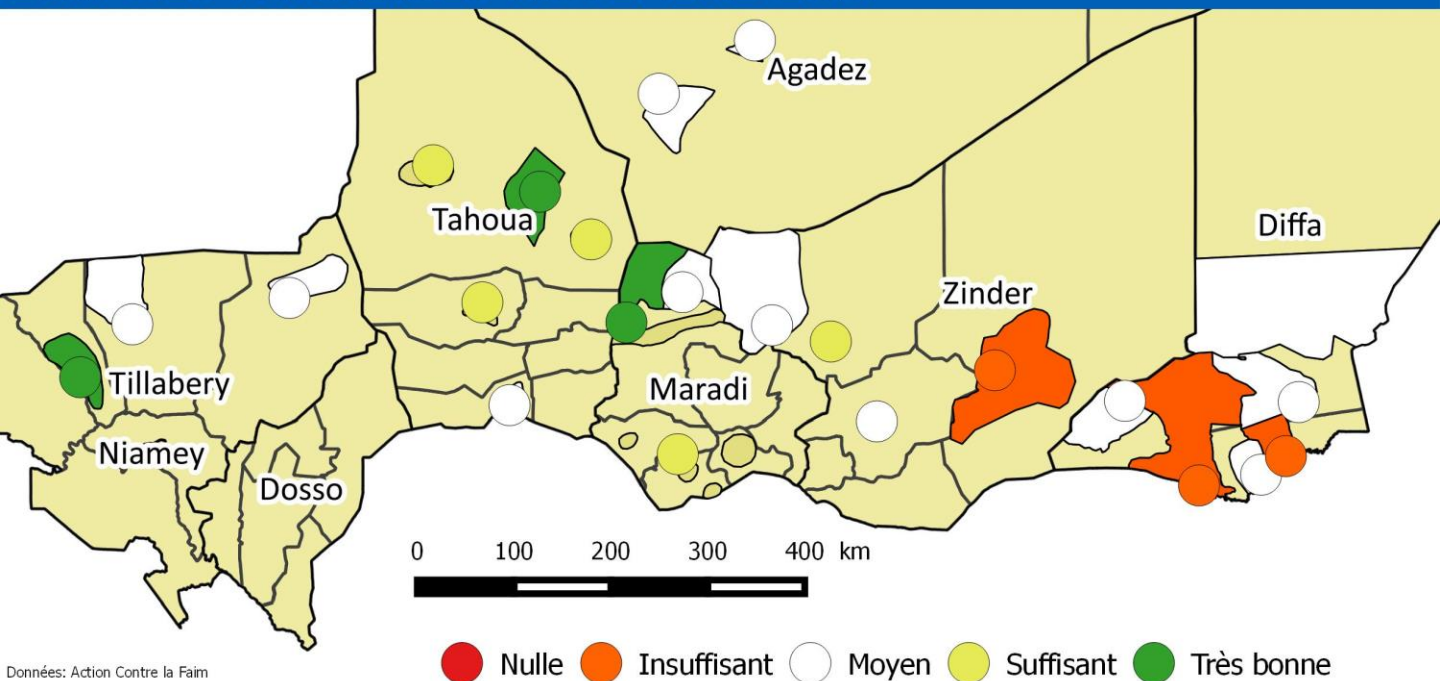
Illiassou Ibrahim (Niger) iilliassou@ne.acfspain.org

Alex Merkovic-Orenstein (Sénégal) amerkovic@wa.acfspain.org

Cheikh SAMB (Sénégal) csamb@wa.acfspain.org



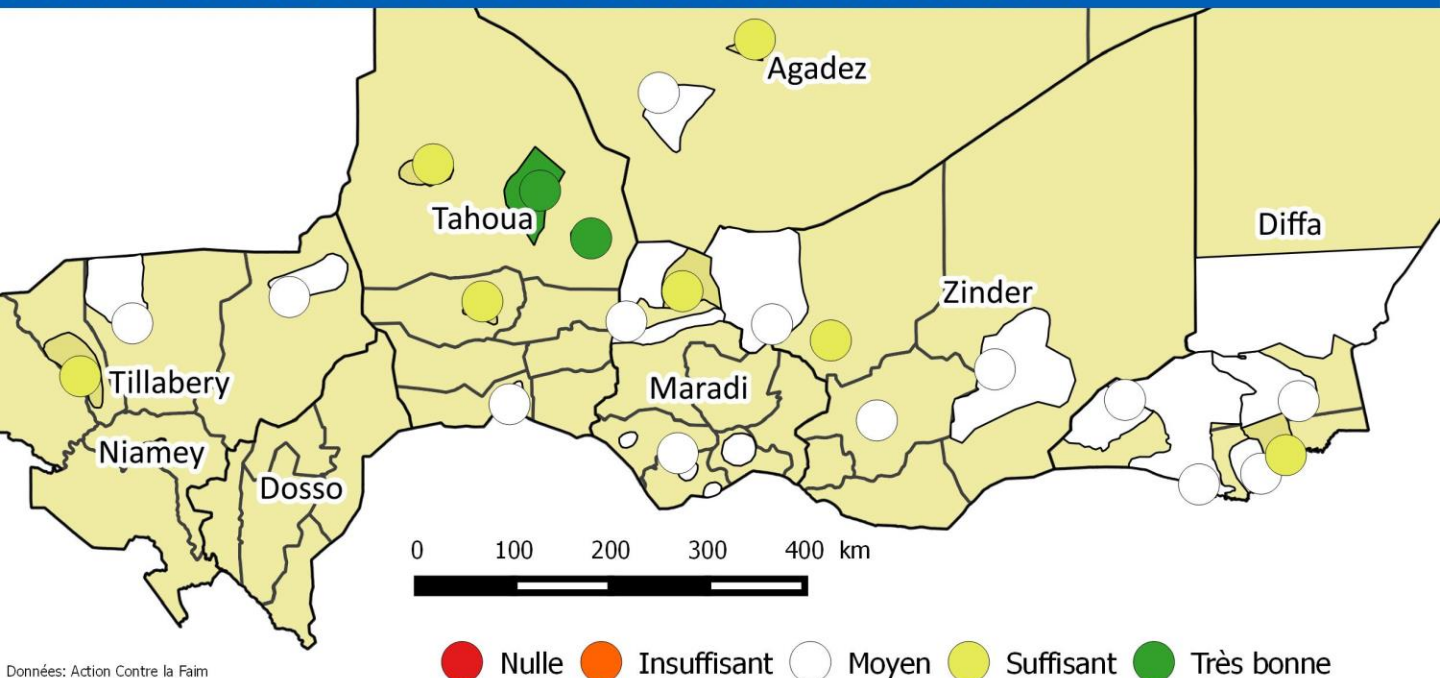
ETAT DES PATURAGES-NOVEMBRE-2017



Pâturages

Pour le mois de Novembre, la tendance globale de la situation des pâturages observée laisse perplexes. Une bonne partie de nos sites, du centre à l'Est de la carte, (Zinder, Diffa...) oscille entre insuffisance et disponible fourrager moyen. Par contre sur nos sites du nord Tahoua, Tillabéry et Mardi, on note une bonne disponibilité du pâturage surtout pour les zones de Tchintabaraden, Bermo, et Tillabéry.

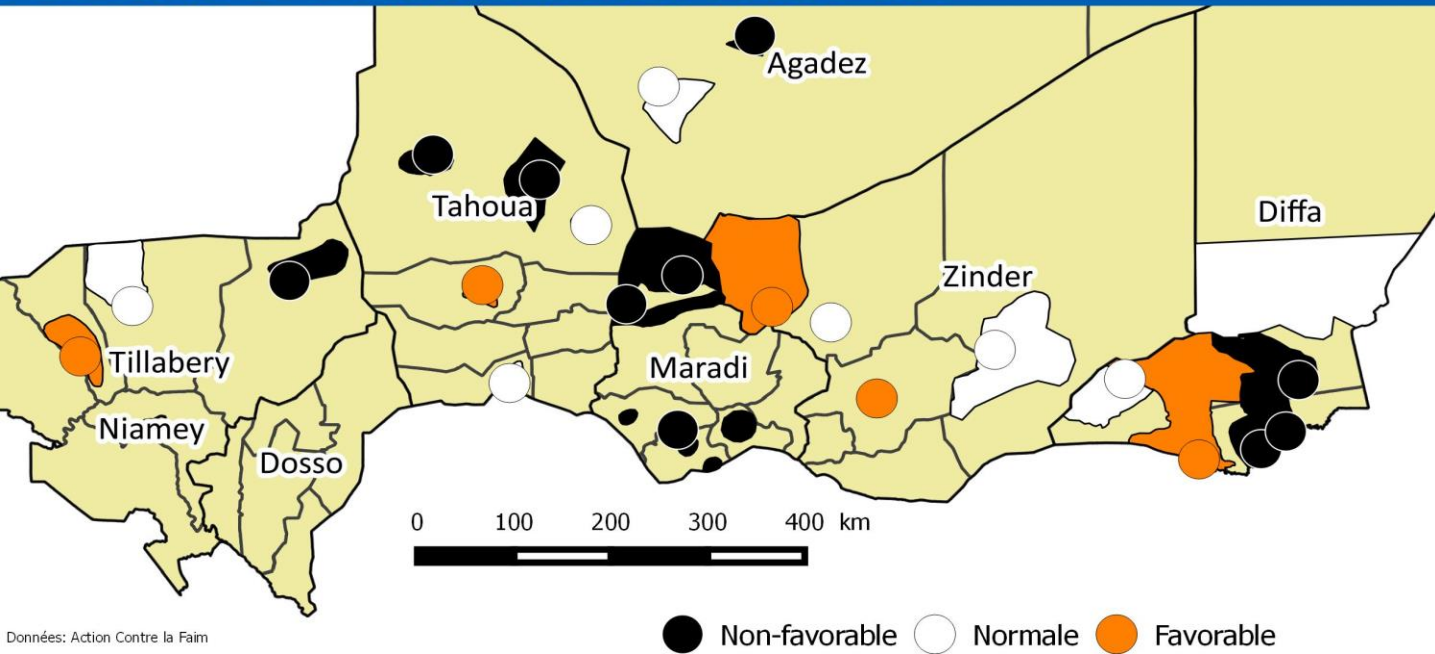
ETAT DES RESSOURCES EN EAU-NOVEMBRE-2017



Ressources en eau

Pour les ressources en eau, la tendance est plutôt satisfaisante jusqu'ici (4 mois après la fin de la saison pluvieuse) sur la majorité de nos sites. Cependant, pour constat, deux (02) sites ont noté une très bonne disponibilité d'eau, ce qui explique la rareté des mares ou leurs assèchements sur les autres sites. En absence de sources d'eau naturelles, les éleveurs optent pour les infrastructures hydrauliques (puits, forages, pompes), lesquelles il faut le dire, leur accès n'est pas facile le plus souvent pour les pasteurs (accès payant, ou assujetti à un tribu en nature).

LES TERMES D'ECHANGES-NOVEMBRE-2017

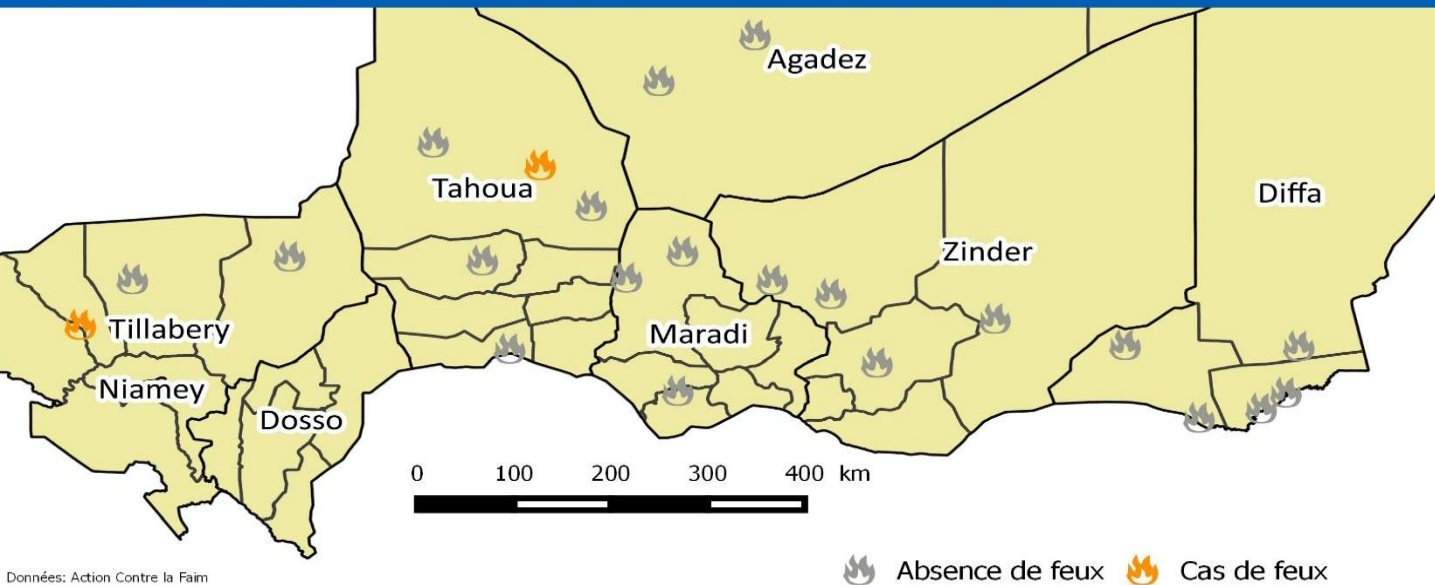


Données: Action Contre la Faim

Termes d'échanges

Les termes d'échange n'ont pas connu une évolution notable. Les mêmes aspects du mois passé (mois d'Octobre) sont aussi remarquables pour le mois de Novembre. Le prix du bouc adulte est à 18 500 FCFA contre 22 500 FCFA pour le prix du sac de mil de 100 kg à Abala (Nord Tillabéry), et 15 000 FCFA le bouc contre 24 000 FCFA le sac de mil à Tchinta (Nord Tahoua) entre autre.

LES CAS DE FEUX DE BROUSSE-NOVEMBRE-2017

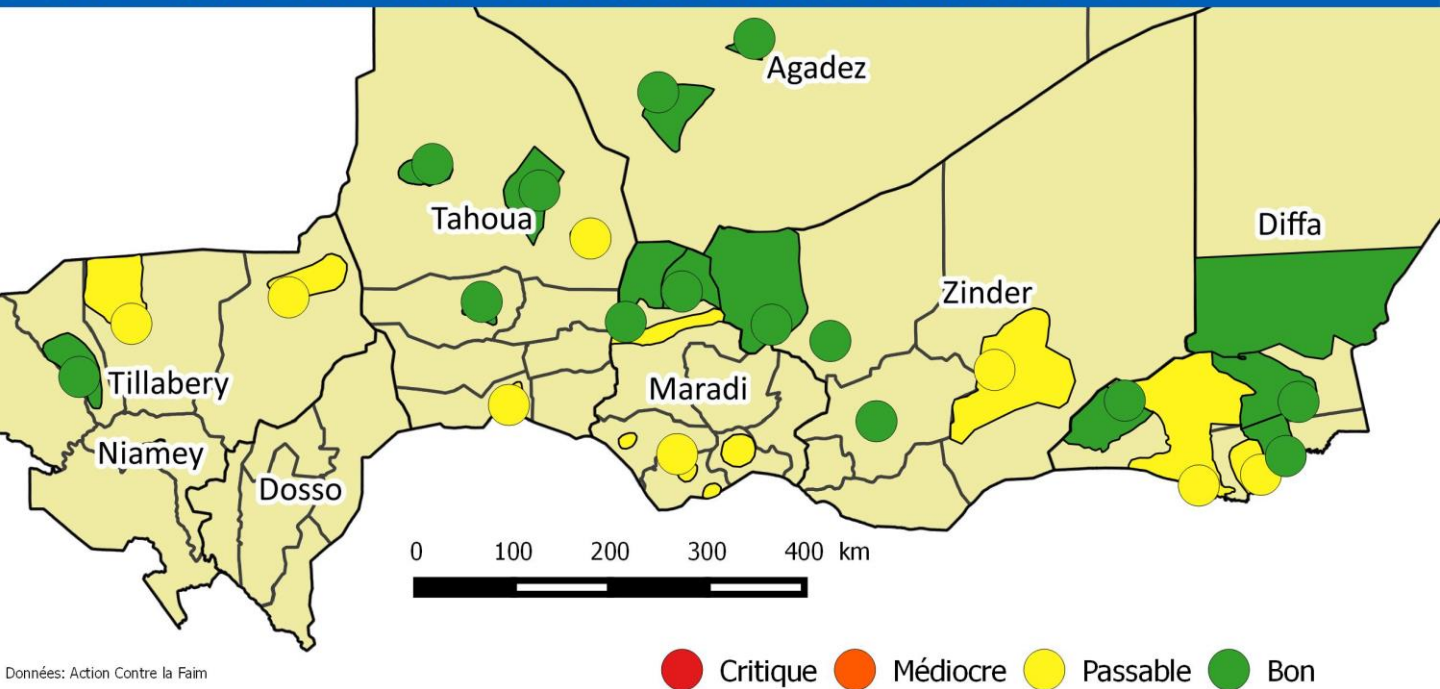


Données: Action Contre la Faim

Feux de brousse

Deux feux de brousse ont été enregistrés pour le mois de Novembre; l'un aux alentours de Digdiga (Extrême Nord d'Abala) qui a occasionné un mort d'homme et des dégâts sur une superficie estimer à 50 ha; l'autre dans les contrés de Tchinta qui, aussi a ravagé 20 ha de terres pastorales (source relais).

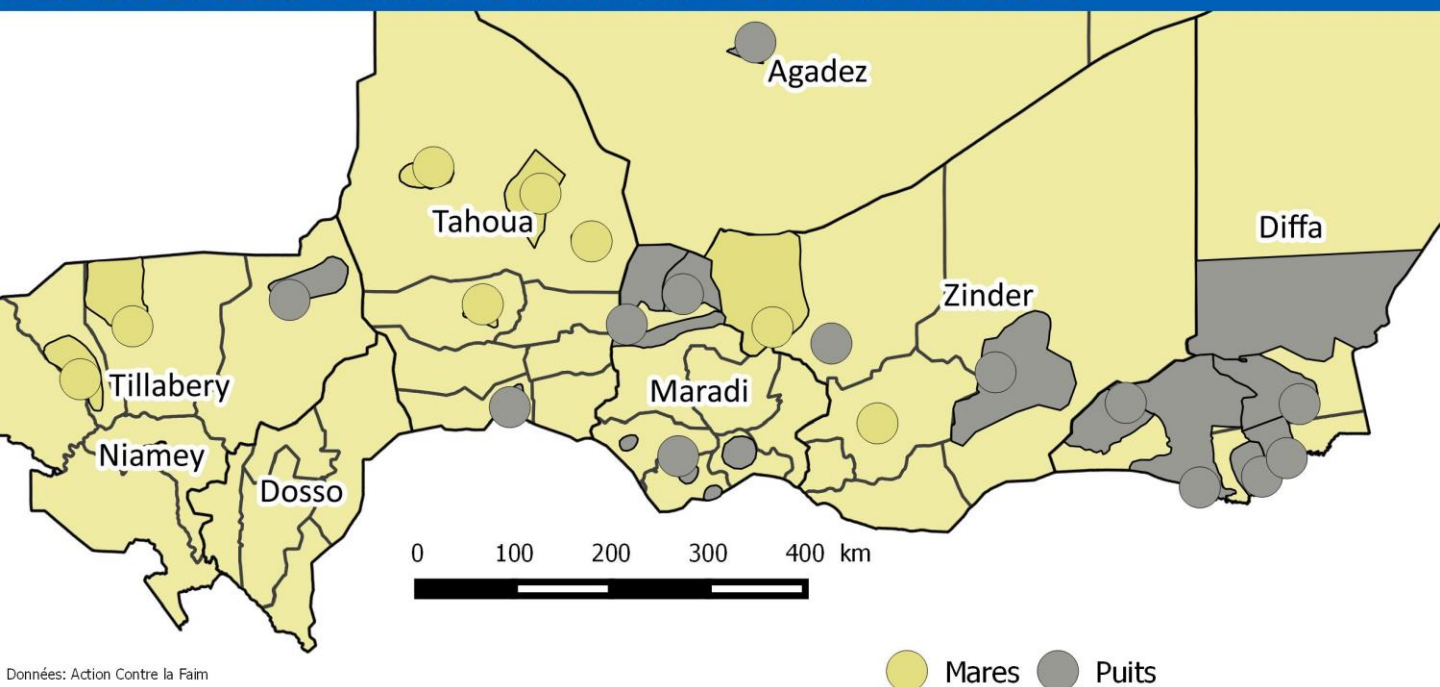
ETAT D'EMBONPOINT DES ANIMAUX-NOVEMBRE-2017



L'état d'embonpoint des animaux

Nous enregistrons, sur presque l'ensemble de nos sites une situation favorable en terme de poids des animaux en ce mois de Novembre. Malgré la baisse progressive du disponible fourrager, les animaux arrivent tant bien que mal à subvenir à leurs besoins alimentaires en consommant le peu de fourrage jusqu'à là à leur porté. Beaucoup d'éleveurs n'utilisent les compléments alimentaires pour le bétail qu'en dernier recours (période de soudure) alors que ces derniers devront être intégré systématiquement à l'alimentation pour permettre au cheptel de mieux résister aux périodes de soudure.

LES SOURCES D'ABREUVEMENT-NOVEMBRE-2017

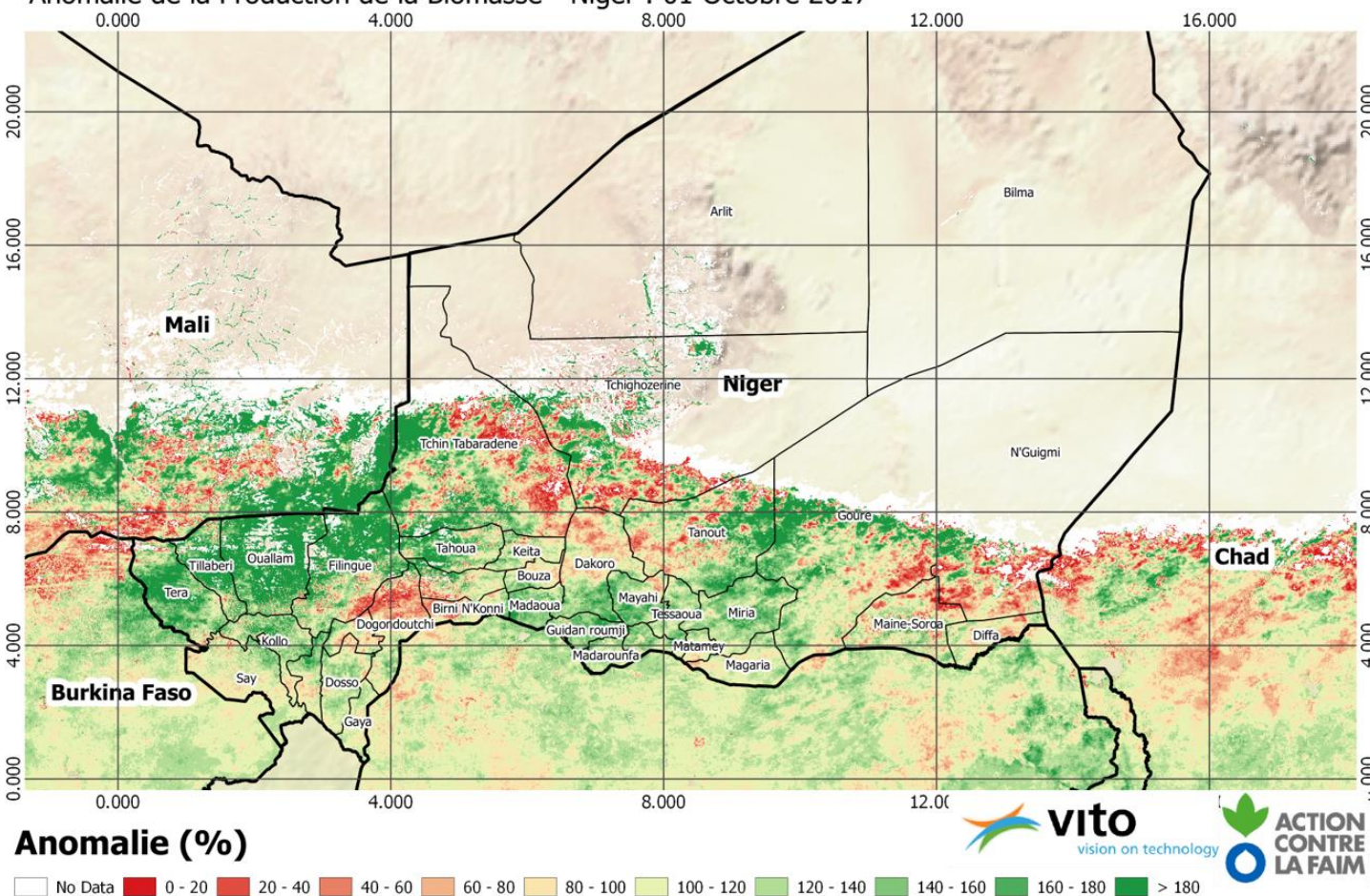


Accès à l'abreuvement

Comme nous l'avons expliqué un peu plus haut (carte ressources en eau), la majorité des mares ont déjà taris ce qui explique que plus de la moitié (13/21) des sources d'abreuvement selon nos relais concernent les infrastructures hydrauliques notamment les puits.

ANOMALIE DE LA PRODUCTION DE BIOMASSE- 01 OCTOBRE 2017

Anomalie de la Production de la Biomasse - Niger : 01 Octobre 2017



La carte ci-dessus est issue des analyses biomasse du biogenerateur d'Action Contre la Faim. L'anomalie est calculée sur la base de la production actuelle contre la moyenne de 19 années de productions fourragères (1998-2017). A l'issue de ses analyses, les zones suivantes sont signalées comme déficitaires: Nord Maradi (Beremo, Dakoro...), Dogondoutchi (Dosso), Tahoua (tchinta, Abalak...), le centre et l'ouest de Tanout (Zinder), à Diffa (Gueskérou, Kabalewa...).

Pour plus d'information merci de visiter le site <http://sigsahel.info/index.php/pays-2/niger/> et <http://geosahel.info/Viewer.aspx?map=Analyse-Biomasse-Finale> pour la visualisation