


BULLETIN DE SURVEILLANCE PASTORALE SUR LE NIGER



FAITS SAILLANTS

- Ressources en pâturage et en eau de surface toujours abondantes sur la majorité des sites sentinelles mis en place par Action Contre la Faim.
- Plusieurs cas de feu de brousse signalés sur certains sites sentinelles
- Amélioration de la Note d'Etat Corporel (embonpoint) des animaux signalés sur tous les sites sentinelles
- Situation sanitaire du bétail globalement calme avec quelques cas de maladies signalés au niveau de certains sites sentinelles
- Persistance de l'insécurité au Nord des régions de Tillabéry et Tahoua ainsi que dans la région de Diffa où les vols de bétail et les attaques des groupes armés non étatiques (GANE) continuent de perturber la vie des éleveurs
- Baisse des prix des produits essentiels (denrées alimentaires de base) sur l'ensemble des sites
- Termes de l'échange céréales/bouc globalement favorables aux éleveurs



CONTEXTE GÉNÉRAL

Le programme des sites sentinelles de surveillance pastorale, est mis en œuvre par Action Contre la Faim, en collaboration avec la Direction du Développement Pastoral (DDP) du Niger.

MATÉRIEL ET MÉTHODOLOGIE

Un dispositif composé de dix-huit (18) sites sentinelles est mis en place. Ces sites sont répartis dans les régions de Maradi (2 sites), Tahoua (6 sites), Tillabéry (3 sites), Zinder (2 sites), Diffa (4 sites) et Agadez (1 sites). Au niveau de chaque site, un relai assure la collecte et fait remonter des informations relatives aux ressources pastorales. Les relais sont choisis parmi les agents du service d'élevage. La collecte des informations est faite à une fréquence hebdomadaire et en temps réel.

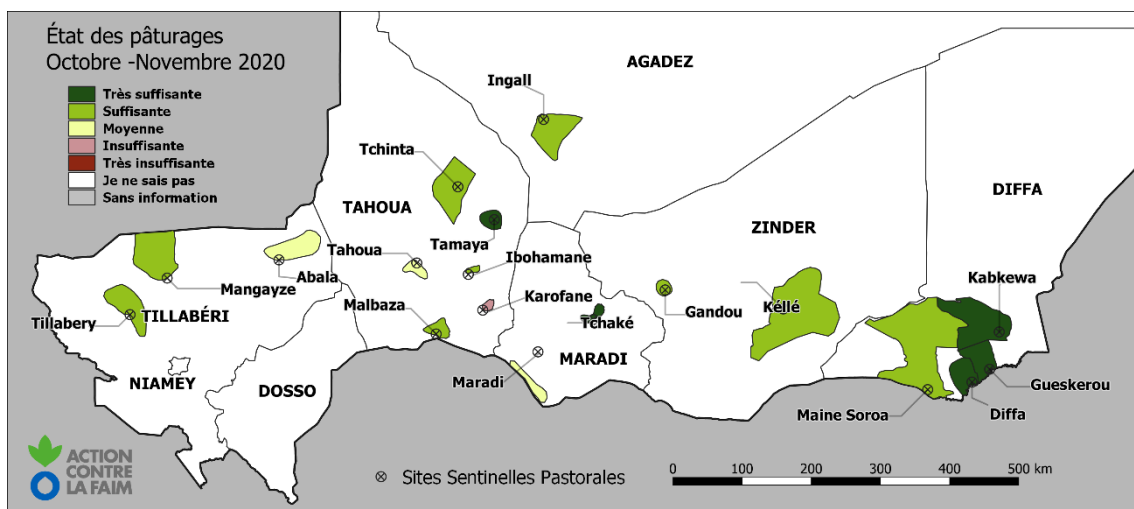
Les relais collectent les informations avec des téléphones cellulaires utilisés à la fois comme canal d'envoi et de réception. Le service Telerivet permet d'assurer la gestion des questionnaires et des réponses ainsi que l'envoi des messages. Les données résultantes sont disponibles au format de fichier .csv sur demande.

Les données cartographiées par Action Contre la Faim sont fonction des thématiques reconnues sensibles par la Direction du Développement Pastoral (DDP) dans les différentes zones de collecte.

PÂTURAGES

La période d'Octobre à Novembre 2020 est toujours caractérisée par une bonne disponibilité du pâturage. Ainsi, plus de 77% de sites suivis présente une disponibilité jugée suffisante à très suffisante par les relais (Carte 1) notamment dans la région de Diffa (Gueskérou et Kablewa), dans la région de Tahoua (zone de Tamaya). On note cependant des poches d'insuffisance signalées comme dans la zone de Karofane région de Tahoua.

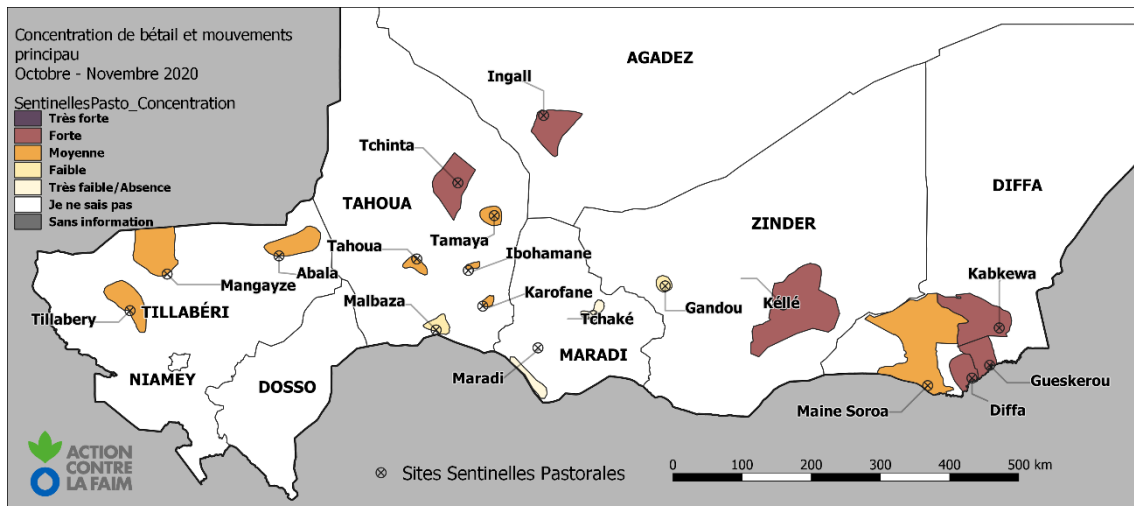
Cette disponibilité fourragère doit être protégée contre les feux de brousses surtout pendant cette période sèche à vents forts.



Carte 1 : État du pâturage pour la période d'Octobre - Novembre 2020

CONCENTRATION DES ANIMAUX

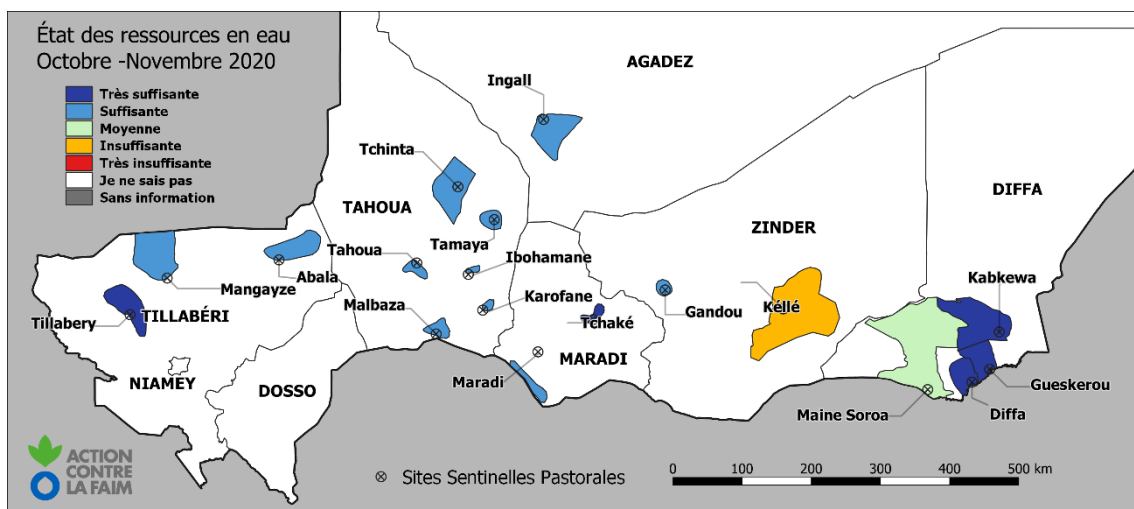
La concentration des animaux est jugée moyenne à faible pour plus de 66% des sites au cours de cette période d'Octobre à Novembre 2020. Toutefois, on constate des zones de forte concentration sur certains sites à forte vocation pastorale (carte 2). Il s'agit notamment des zones de Kellé à Zinder, de Kablewa et Gueskérou à Diffa, dans le Nord des régions de Tahoua (zone de Tchinta) et Ingal dans la région d'Agadez. La persistance de la concentration au niveau de ces sites s'explique par le maintien de la fermeture des champs jusqu'en fin décembre 2020 afin de permettre aux producteurs d'achever leur récolte.



Carte 2 : Concentration du bétail pour la période d'Octobre - Novembre 2020

RESSOURCES EN EAU

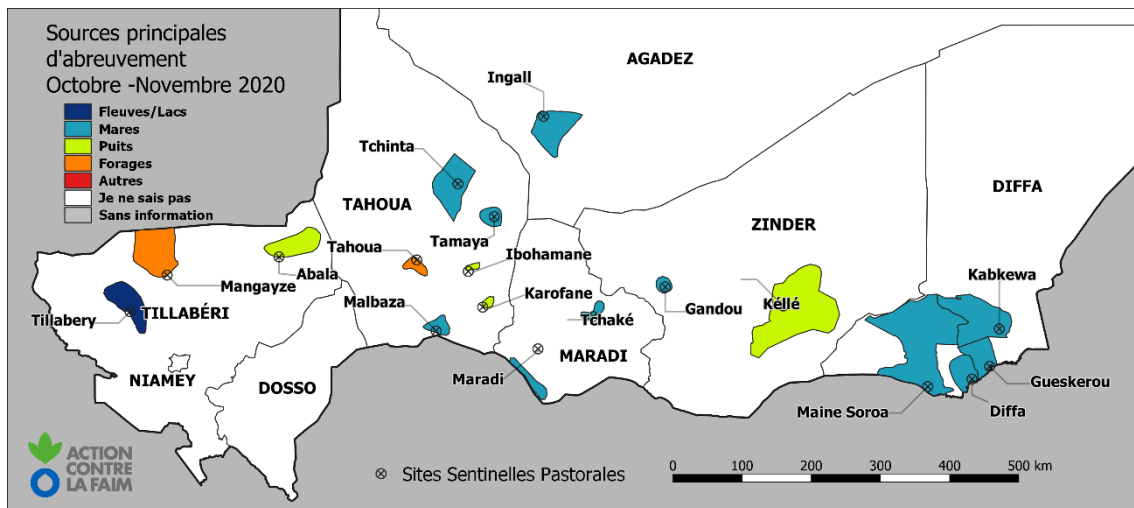
La disponibilité des ressources en eau est toujours bonne en cette période de début de saison sèche. Ainsi, l'état des ressources en eau est jugé très suffisant à suffisant sur près de 89 % de sites suivis (carte 3). Cette situation est due au bon remplissage des mares et d'autres points d'eau de surface résultant de la bonne pluviométrie enregistrée cette année. Cependant, on remarque aussi que, l'insuffisance de cette ressource est toujours signalée à Kellé dans la région de Zinder. Cela s'explique non seulement par la forte concentration des animaux, mais aussi, par l'insuffisance des points d'eau de surface dans la zone.



Carte 3 : État des ressources en eau de surface pour la période d'Octobre - Novembre 2020

SOURCES D'ABREUVEMENT DES ANIMAUX

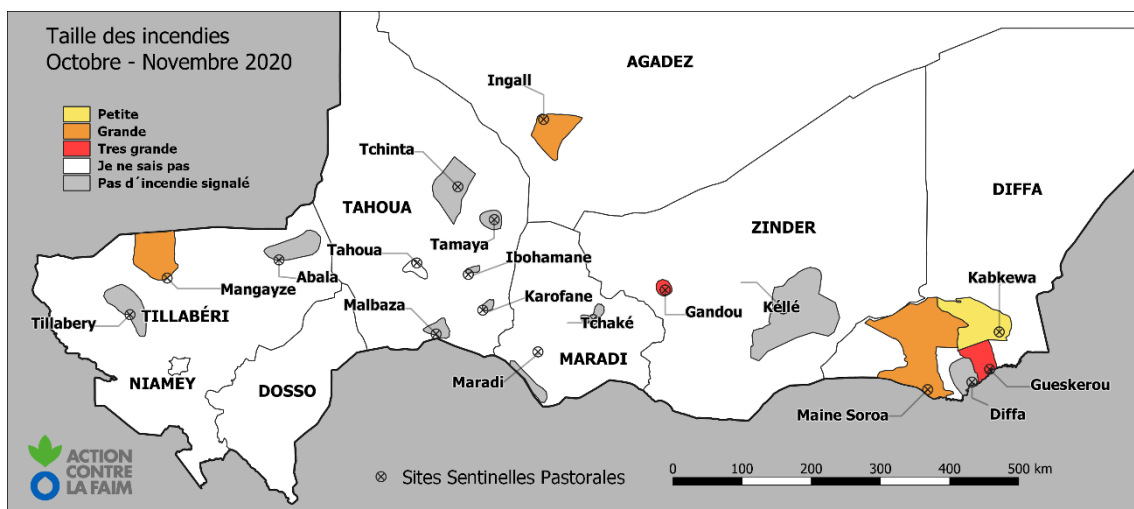
La principale source d'abreuvement des animaux au cours de cette période d'Octobre à Novembre reste encore constituée de mares pour près des 67 % (Carte 4), même si l'on constate un début d'usage des puits et forages sur environ 22% de sites, notamment dans les zones de Kellé (Zinder), Abala et Mangayzé au Nord de Tillabéry et à Karofane et Ibouhamane dans la région de Tahoua. Cette situation favorable liée à l'existence d'eau de surface au cours de cette période est due principalement au bon remplissage des point d'eau.



Carte 4 : Sources principales d'abreuvement pour la période d'Octobre - Novembre 2020

FEUX DE BROUSSE

Au cours de cette période d'Octobre à Novembre 2020, plusieurs cas de feu de brousse ont été rapportés par les relais (Carte 5). De très grandes superficies affectées ont été signalées dans la zone de Kablewa. A Ingal, Mangayzé et Maine Soroa, les relais rapportent également que des superficies importantes ont été brûlées. Ces feux de brousse sont causés généralement par des feux de cuisine mal éteints. Leur propagation est favorisée par l'état d'assèchement du fourrage et le vent d'harmatan qui souffle en cette période.

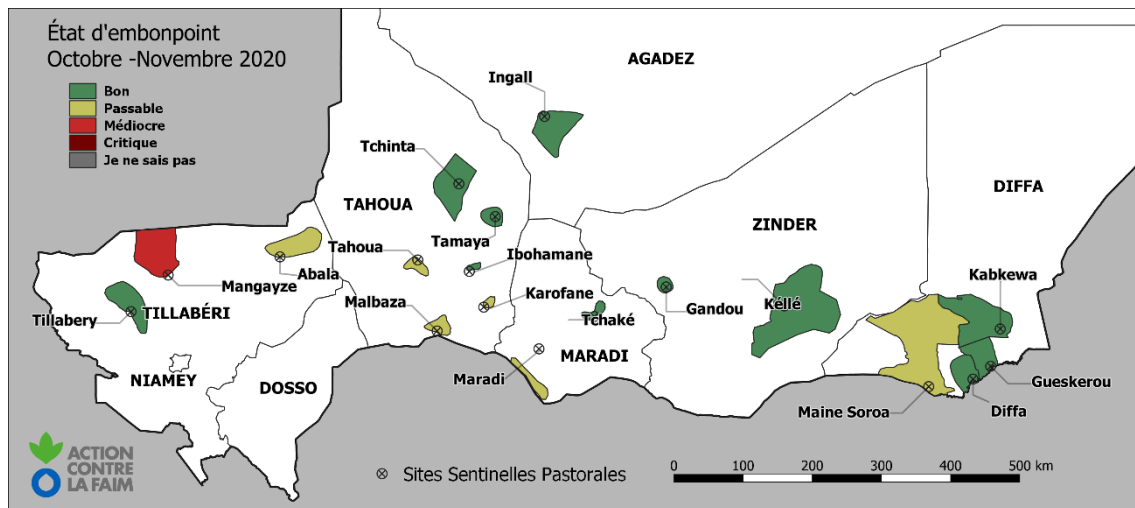


Carte 5 : Superficies de pâturage brûlées sur la période d'Octobre - Novembre 2020

NOTE D'ÉTAT CORPOREL (EMBOINPOINT DES ANIMAUX) ET DE SANTÉ DES ANIMAUX

L'état d'embonpoint ou Note d'État Corporel (NEC) des animaux est bon pour cette période d'Octobre à Novembre 2020. En effet cette situation est jugée bonne à passable pour plus de 94% des sites sentinelles suivis (Carte 6).

La situation sanitaire du bétail est globalement jugée calme, même si quelques cas de maladies (clavelée, pasteurellose, piroplasmose des bovins, dermatose nodulaire ovine et caprine) ont été signalés au niveau de certains sites sentinelles. Ces foyers de maladies signalés ont été pris en charge grâce aux mesures prises par les services d'élevage.

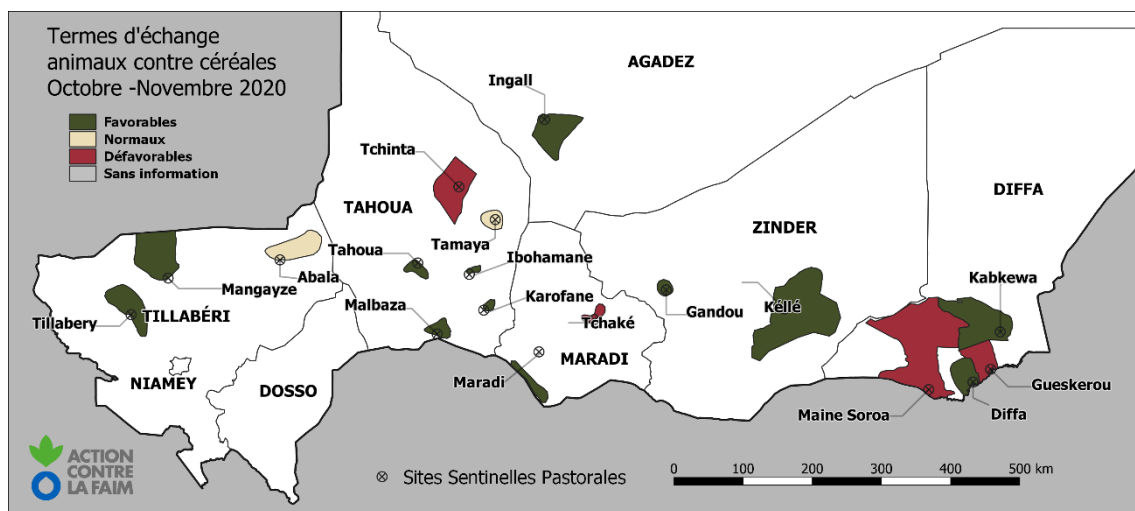


Carte 6 : État d'embonpoint des animaux pour la période d'Octobre - Novembre 2020

TERMES DE L'ÉCHANGE

Malgré tout, Les termes de l'échange bouc/céréales ont enregistré une nette amélioration en faveur de l'éleveur. Ainsi la situation est en faveur de l'éleveur dans 78% des sites (carte 7), contre 66% pour la période précédente. Cette amélioration s'explique non seulement par la valeur marchande très appréciable des animaux et surtout à cause de la baisse des prix des céréales en périodes de récolte et post-récolte.

Notons que les effets de la COVID-19 (perturbation des échanges économiques surtout du bétail) impactent toujours négativement le flux des échanges inter frontalier.



Carte 7 : Termes de l'échange pour la période d'Octobre - Novembre 2020

INFORMATIONS ET CONTACTS

Pour plus d'information merci de visiter les sites :

- www.sigsahel.info pour accéder aux bulletins ;
- www.geosahel.info pour visualiser les cartes.

Pour obtenir plus d'informations sur les données ou les méthodes utilisées, veuillez contacter :

- Hamidine Abdou (Niger) - ahamidine@ne.acfspain.org
- Issa Ibrahima (Niger) - iibrahima@ne.acfspain.org
- Erwann Fillol (Sénégal) - erfillol@wa.acfspain.org
- Zakari Saley Bana (Sénégal) - zsaleybana@wa.acfspain.org

FINANCEMENTS

Ce projet est rendu possible par les financements conjoints de la Fondation Albert II de Monaco, de la Direction générale pour la protection civile et les opérations d'aide humanitaire européennes de la Commission européenne (ECHO) et de l'Agence Belge de développement ENABEL.

