


BULLETIN DE SURVEILLANCE PASTORALE SUR LE NIGER



FAITS SAILLANTS

- Ressources en pâturage et en eau de surface toujours satisfaisantes sur la majorité des sites sentinelles mis en place par Action Contre la Faim
- Note d'Etat Corporel (embonpoint) des animaux très appréciable sur tous les sites sentinelles suivis
- Situation sanitaire du bétail globalement calme
- Persistance de l'insécurité dans le Nord des régions de Tillabéry et Tahoua, dans la région de Diffa et surtout dans le Sud frontalier de Maradi où les vols de bétail et les attaques des groupes armés non étatiques (GANE) continuent d'inquiéter les éleveurs
- Termes de l'échange céréales/bouc globalement favorables aux éleveurs



CONTEXTE GÉNÉRAL

Le programme des sites sentinelles de surveillance pastorale, est mis en œuvre par Action Contre la Faim, en collaboration avec la Direction du Développement Pastorale (DDP) du Niger.

MATÉRIEL ET MÉTHODOLOGIE

Un dispositif composé de dix-huit (18) sites sentinelles est mis en place. Ces sites sont répartis dans les régions de Maradi (2 sites), Tahoua (6 sites), Tillabéry (3 sites), Zinder (2 sites), Diffa (4 sites) et Agadez (1 sites). Au niveau de chaque site, un relai assure la collecte et fait remonter des informations relatives aux ressources pastorales. Les relais sont choisis parmi les agents du service d'élevage. La collecte des informations est faite à une fréquence hebdomadaire et en temps réel.

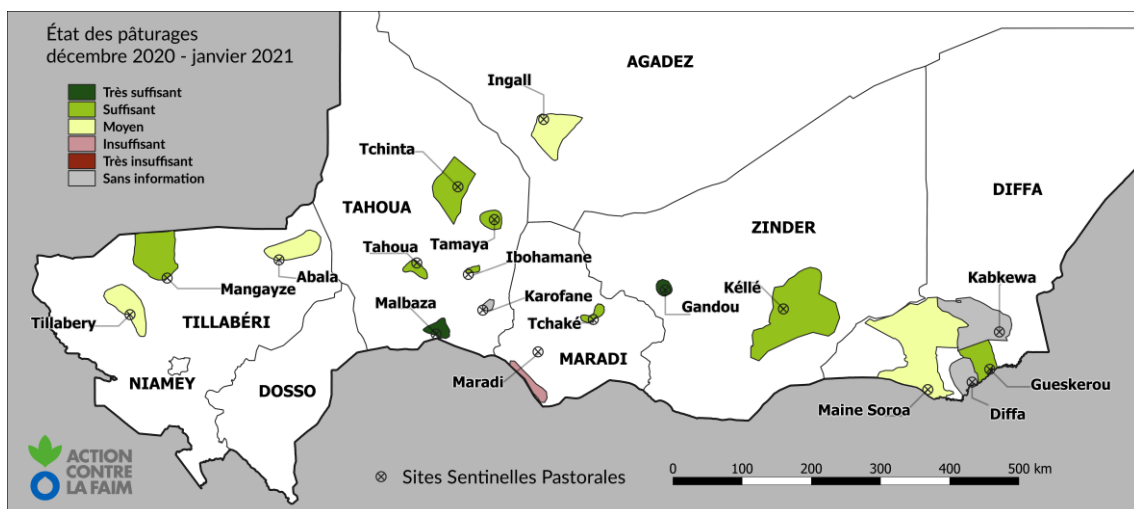
Les relais collectent les informations avec des téléphones cellulaires utilisés à la fois comme canal d'envoi et de réception. Le service Telerivet permet d'assurer la gestion des questionnaires et des réponses ainsi que l'envoi des messages. Les données résultantes sont disponibles au format de fichier .csv sur demande.

Les données cartographiées par Action Contre la Faim sont fonction des thématiques reconnues sensibles par la Direction du Développement Pastorale (DDP) dans les différentes zones de collecte.

SITUATION PASTORALE

DISPONIBILITÉ DES PÂTURAGES

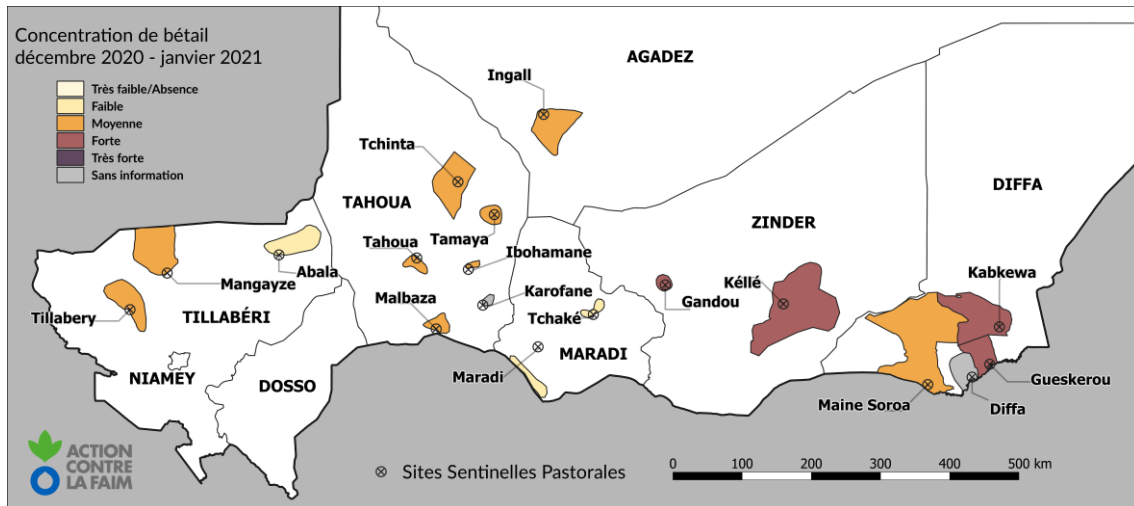
La disponibilité du pâturage est toujours satisfaisante pour la période de décembre 2020 à janvier 2021. L'état de cette ressource est jugé moyen à suffisant sur plus de 80% de sites suivis. (Carte 1). Cependant on constate un début de dégradation dans le Sud Maradi. Cette disponibilité fourrage s'explique par la bonne production enregistrée durant la saison d'hivernage 2020.



Carte 1 : Etat du pâturage pour la période de Décembre 2020 - Janvier 2021

CONCENTRATION DES ANIMAUX

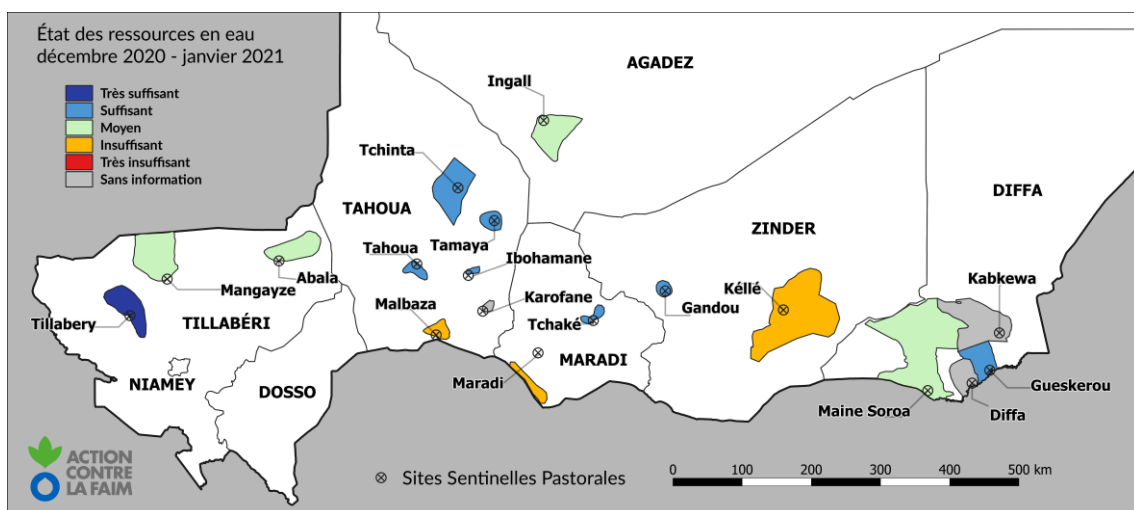
Pour cette période de décembre 2020 à janvier 2021, la concentration des animaux est jugée moyenne pour environ 60% des sites et faible pour 20% de sites suivis. La bonne répartition des animaux observée par les relais serait dû à la libération des champs en cette période. Toutefois, on signale toujours de fortes concentrations sur certains sites, notamment Kellé et Gandou (région de Zinder) et à Kablewa et Gueskérou dans la région de Diffa (carte 2), ce qui risquerait de provoquer une dégradation du pâturage de ces zones.



Carte 2 : Concentration du bétail pour la période Décembre 2020 - Janvier 2021

RESSOURCES EN EAU

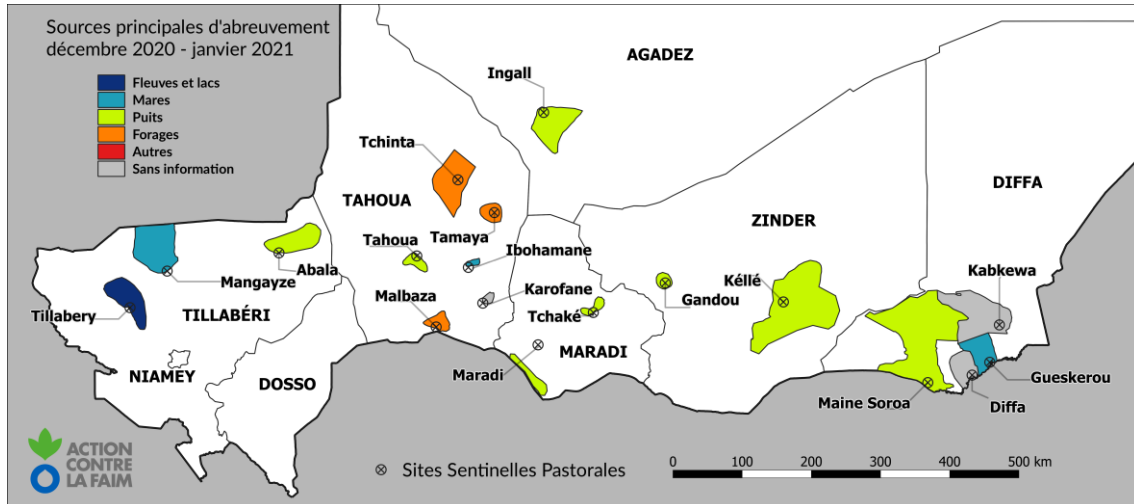
L'état des ressources en eau est jugé satisfaisant en cette période de décembre 2020 à janvier 2021. Ainsi, la disponibilité en eau est jugée moyenne à suffisante sur plus de 73% et est très suffisante pour près de 7% de sites suivis (carte 3). Cette situation est due au bon remplissage des mares résultant de la bonne pluviométrie enregistrée durant l'hivernage 2020. Toutefois, cette ressource est signalée insuffisante à Kellé dans la région de Zinder, à Malbaza dans la région de Tahoua et au Sud de la région de Maradi.



Carte 3 : État des ressources en eau de surface pour la période Décembre 2020 - Janvier 2021

SOURCES D'ABREUVEMENT DES ANIMAUX

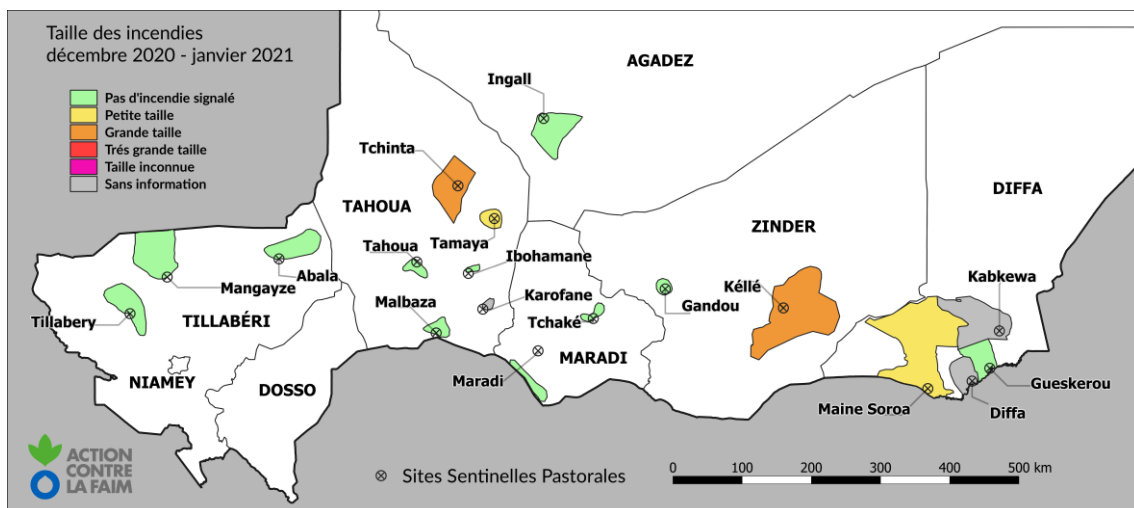
Au cours de cette période de décembre 2020 à janvier 2021, on constate que l'utilisation des puits et forage pour l'abreuvement des animaux a augmenté (73% des sites suivis). Cela serait dû à un début de tarissement de certaines mares temporaires (Carte 4),



Carte 4 : Sources principales d'abreuvement pour la période Décembre 2020 - Janvier 2021

FEUX DE BROUSSE

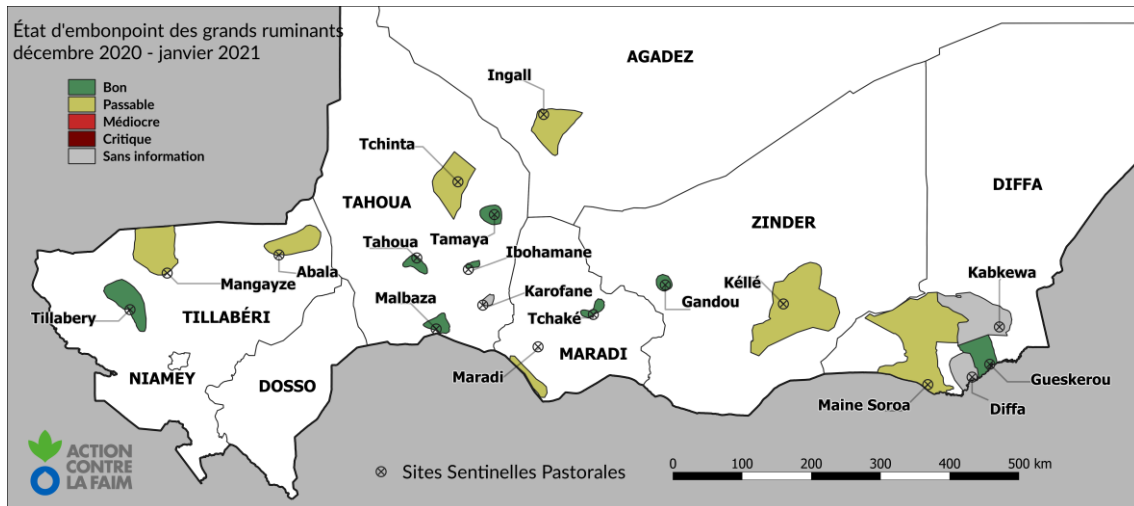
Des cas d'incendies ont également été signalés par les relais au cours de cette période décembre 2020 à janvier 2021 (Carte 5). De grandes superficies brûlées ont été signalées dans la zone de Tchinta et Kellé. Ces feux de brousse sont généralement accidentels causés par des feux de cuisine mal éteints. Leur propagation est favorisée par l'état d'assèchement du fourrage et le vent d'harmatan qui souffle en cette période.



Carte 5 : Superficies de pâturage brûlées sur la période Décembre 2020 - Janvier 2021

NOTE D'ÉTAT CORPOREL ET ÉTAT DE SANTÉ DES ANIMAUX

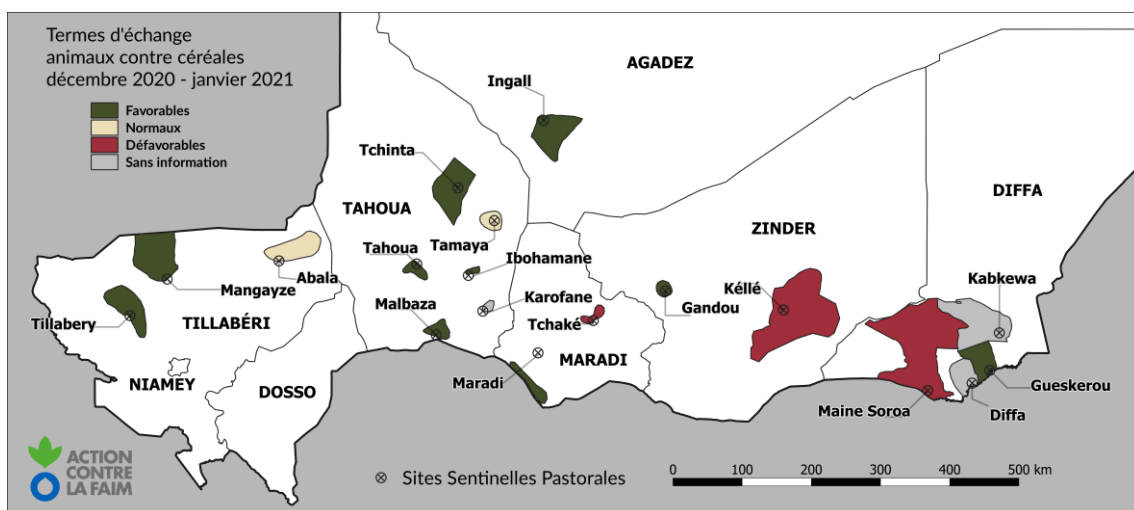
L'état d'embonpoint ou Note d'État Corporel (NEC) des animaux est également satisfaisant pour période de Décembre 2020 à Janvier 2021. En effet cette situation est jugée bonne et passable pour respectivement 53% et 47% des sites sentinelles suivis (Carte 6). La situation sanitaire du bétail est globalement calme, même si quelques cas de suspicion de maladies ont été signalés au niveau de certains sites sentinelles. Ces cas sont pris en charge par les services étatiques de l'élevage.



Carte 6 : État d'embonpoint des animaux pour la période de Décembre 2020 - Janvier 2021

TERMES DE L'ÉCHANGE

Les termes de l'échange bouc/céréales est globalement en faveur de l'éleveur pour cette période de décembre 2020 à janvier 2021. Ainsi la situation est en faveur de l'éleveur pour 67% des sites, stable pour 13% des sites suivis (carte 7). Cette situation est jugée en défaveur de l'éleveur pour 20% des sites suivi. On note une légère dégradation de la situation par rapport à la période précédant où les TDE étaient favorables à l'éleveur pour 77% de sites. Cette dégradation s'explique la hausse relative des prix des céréales au fur et à mesure qu'on s'éloigne de la période de récolte.



Carte 7 : Termes de l'échange pour la période Décembre 2020 - Janvier 2021

CONCLUSION

RECOMMANDATIONS

- Partager le bulletin d'information à l'ensemble des acteurs et surtout auprès des éleveurs pour favoriser la redescende d'informations
- Accroître les campagnes de sensibilisation sur le COVID19 en milieu pastorale
- Augmenter les campagnes sensibilisation pour la lutte contre les feux de brousse
- Poursuivre la surveillance pastorale

INFORMATIONS ET CONTACTS

Pour plus d'information merci de visiter les sites :

- www.sigsahel.info pour accéder aux bulletins
- www.geosahel.info pour visualiser les cartes

Pour obtenir plus d'informations sur les données ou les méthodes utilisées, veuillez contacter :

- Hamidine Abdou (Niger) - ahamidine@ne.acfspain.org
- Issa Ibrahima (Niger) - iibrahima@ne.acfspain.org
- Erwann Fillol (Sénégal) - erfillol@wa.acfspain.org
- Zakari Saley Bana (Sénégal) - zsaleybana@wa.acfspain.org

FINANCEMENTS

Ce projet est rendu possible par les financements conjoints de la Fondation Albert II de Monaco, de la Direction générale pour la protection civile et les opérations d'aide humanitaire européennes de la Commission européenne (ECHO) et de l'Agence Belge de développement ENABEL.

